

MAPY  
A  
VLAJKY

SPOUSTA ZAJÍMAVOSTÍ O MAPÁCH A VLAJKÁCH CELÉHO SVĚTA

SZ

SV

Z


V

JZ

JV

J





**NAPSAL JOE FULLMAN**

**ILUSTROVAL ANDY ROWLAND**

**PŘELOŽIL A UPRAVIL MILAN BRONCLÍK**

**LAYOUT NAVRHL ANDY MANSFIELD**

**OBÁLKU VYTVOŘILA ANGIE ALLISONOVÁ**

*Upozornění pro čtenáře a uživatele této knihy*

*Všechna práva vyhrazena. Žádná část této tištěné či elektronické knihy nesmí být reprodukována a šířena v papírové, elektronické či jiné podobě bez předchozího písemného souhlasu nakladatele. Neoprávněné užití této knihy bude trestně stíháno.*

*Automatizovaná analýza textů nebo dat ve smyslu č. 4 směrnice 2019/790/EU a použití této knihy k trénování AI jsou bez souhlasu nositele práv zakázány.*

First published in Great Britain in 2025 by Buster Books, an imprint of Michael O'Mara Books Limited, 9 Lion Yard, Tremadoc Road, London SW4 7NQ.

Copyright © Buster Books 2025  
with images from Shutterstock.com


Pod značkou Bambook vydala Grada Publishing, a. s.  
Czech edition: © 2026 Grada Publishing, a. s.

**Joe Fullman, Andy Rowland**  
**Mapy a vlajky**

Sazba Artedit, spol. s r. o.  
Vytiskly Tiskárny Havlíčkův Brod a. s.  
Počet stran: 96  
Vydala Grada Publishing, a. s.  
U Průhonu 22, 170 00 Praha 7  
jako svou 10 481. publikaci  
První vydání, Praha 2026

ISBN: 978-80-247-9487-7 (pdf)  
ISBN: 978-80-271-0276-1 (print)

Publikace z nakladatelství Grada Publishing, a. s., si můžete zakoupit u svého knihkupce nebo objednat v zákaznickém servisu nakladatelství Grada Publishing, a. s., U Průhonu 22, 170 00 Praha 7, tel.: 234 264 511, e-mail: obchod@grada.cz, www.grada.cz.





# OBSAH

Úvod.....	6
Co je to mapa? .....	8
Co je to vlajka?.....	10
<b>Severní Amerika</b> .....	14
Kanada, Spojené státy, Mexiko .....	16
Belize, Guatemala, Honduras, Salvador .....	17
Nikaragua, Kostarika, Panama, Bahamy .....	18
Kuba, Haiti, Dominikánská republika, Jamajka .....	19
Antigua a Barbuda, Svatý Kryštof a Nevis, Dominika, Svatá Lucie .....	20
Svatý Vincenc a Grenadiny, Barbados, Grenada, Trinidad a Tobago .....	21
Něco více o mapách: Pirátské mapy .....	22
<b>Jižní Amerika</b> .....	24
Venezuela, Kolumbie, Ekvádor .....	26
Guyana, Surinam, Brazílie .....	27
Peru, Bolívie, Chile .....	28
Paraguay, Argentina, Uruguay .....	29
Něco více o mapách: Mapy v průběhu času.....	30
<b>Evropa</b> .....	32
Norsko, Finsko, Švédsko .....	34
Dánsko, Estonsko, Lotyšsko, Litva .....	35
Skotsko, Severní Irsko, Anglie, Wales .....	36
Spojené království, Irsko, Island .....	37
Nizozemsko, Belgie, Lucembursko .....	38
Bělorusko, Ukrajina, Moldavsko, Rumunsko .....	39
Německo, Polsko, Švýcarsko, Lichtenštejnsko .....	40
Francie, Monako, Andorra .....	41
Česko, Slovensko, Rakousko, Maďarsko .....	42
Itálie, San Marino, Vatikán .....	43
Slovinsko, Chorvatsko, Srbsko, Kosovo .....	44
Bosna a Hercegovina, Černá Hora, Severní Makedonie, Rusko .....	45
Bulharsko, Albánie, Řecko, Kypr .....	46
Španělsko, Portugalsko, Malta .....	47
Něco více o mapách: Dopravní mapy .....	48





**Afrika** ..... 50

Maroko, Alžírsko, Tunisko, Libye ..... 52

Egypt, Kapverdy, Mauritánie, Mali ..... 53

Niger, Čad, Súdán, Jižní Súdán ..... 54

Senegal, Gambie, Guinea-Bissau, Guinea ..... 55

Sierra Leone, Libérie, Pobřeží slonoviny, Burkina Faso ..... 56

Ghana, Togo, Benin, Nigérie ..... 57

Kamerun, Svatý Tomáš a Princův ostrov, Rovníková Guinea,  
Středoafriická republika ..... 58

Gabon, Konžská republika, Konžská demokratická republika ..... 59

Eritrea, Džibutsko, Etiopie, Somálsko ..... 60

Uganda, Keňa, Rwanda, Burundi ..... 61

Tanzanie, Mosambik, Malawi, Zambie ..... 62

Angola, Namibie, Botswana, Zimbabwe ..... 63

Jižní Afrika, Svazijsko, Lesotho, Madagaskar ..... 64

Seychely, Komory, Mauricius ..... 65

Něco více o mapách: Mapování divoké přírody ..... 66

**Asie** ..... 68

Turecko, Arménie, Ázerbájdžán, Gruzie ..... 70

Sýrie, Libanon, Izrael, Palestina ..... 71

Jordánsko, Saúdská Arábie, Jemen, Omán ..... 72

Spojené arabské emiráty, Katar, Bahrajn, Kuvajt ..... 73

Írák, Írán, Turkmenistán, Uzbekistán ..... 74

Kazachstán, Kyrgyzstán, Tádžikistán, Afghánistán ..... 75

Indie, Pákistán, Nepál, Bhútán ..... 76

Bangladéš, Šrí Lanka, Maledivy, Myanmar (Barma) ..... 77

Thajsko, Laos, Vietnam, Kambodža ..... 78

Malajsie, Brunej, Singapur, Indonésie ..... 79

Východní Timor, Filipíny, Taiwan, Čína ..... 80

Korejská lidově demokratická republika, Mongolsko, Korejská republika,  
Japonsko ..... 81

Něco více o mapách: Časová pásma ..... 82

**Oceánie** ..... 84

Mikronésie, Palau, Marshallovy ostrovy ..... 86

Kiribati, Nauru, Šalomounovy ostrovy, Tuvalu ..... 87

Samoa, Vanuatu, Fidži, Tonga ..... 88


Papua Nová Guinea, Austrálie, Nový Zéland ..... 89

Něco více o mapách: Různé druhy map ..... 90

Zámořská území ..... 92

Slovníček pojmů ..... 95

Rejstřík ..... 96



# ÚVOD

Tato kniha se podrobně věnuje mapám a vlajkám, dvěma nejdůležitějším způsobům, jak vizuálně představit nějakou zemi či stát. Mapa ukazuje tvar území daného státu a polohu jeho významných měst i jiných útvarů. Vlajka je barevný, dobře rozpoznatelný grafický symbol daného státu, který jej může reprezentovat po celém světě. Studium map a vlajek nám může poskytnout fascinující pohled na rozdíly, ale i podobnosti mezi státy.

Postavičky zvířat, jako jsem třeba já, se budou objevovat na různých stránkách, aby vám sdělily něco víc o mapách a vlajkách svých domovin.



## CO JE TO STÁT?

V této knize vám představíme vlajku a mapu každého státu světa. Ale co je to vlastně ten stát? Odpověď může být překvapivě těžká, protože žádná mezinárodně uznávaná definice neexistuje. Obecně bychom ale o každém státu měli být schopni uvést všechny body z následujícího seznamu:


- Mělo by to být území s jasně určenými hranicemi, které lze zobrazit na mapě.
- Měli by zde trvale žít lidé.
- Měl by mít vládu, která jeho obyvatele zastupuje pro ostatní státy.
- Stát (a jeho vlajka) by měl být uznáván většinou ostatních států.

Tato mapa znázorňuje pevninské Spojené státy americké (USA). Nalistujte si str. 16 a dovíte se o nich víc.

## ZÁMOŘSKÁ ÚZEMÍ

Ne všechny kusy souše na naší planetě jsou samostatnými státy. Některé patří k jiným státům a často se o nich mluví jako o zámořských územích. Více se o nich dovíte na str. 92.

Většina států je členem organizace spojených národů (OSN), mezinárodního sdružení, kde jednotlivé země diskutují o celosvětových záležitostech. OSN má vlastní vlajku, kterou vám tady teď mávám.



# JAK JE KNIHA USPOŘÁDÁNA

Tato kniha je rozdělena na oblasti tvořené pěti světadíly – Severní Amerikou, Jižní Amerikou, Evropou, Afrikou a Asií – a geografickým regionem Oceánie (který zahrnuje i kontinent Austrálie).

## MAPY SVĚTA A SVĚTADÍLŮ

Na dvoustraně 12-13 je mapa světa s rozložením jednotlivých světadílů. Každá kapitola pak začíná mapou daného světadílu nebo regionu, jako třeba tato pro Jižní Ameriku (viz str. 25). Ta ukazuje, kde leží všechny státy daného světadílu, a přináší i další informace a zajímavosti.



## ČERNÁ HORA

VLAJKA



POČET OBYVATEL: 600 000  
ROZLOHA: 13 812 km<sup>2</sup>  
MĚNA: euro  
PŘIJETÍ VLAJKY: 2004

ZÁKL. ÚDAJE



MAPA STÁTU



**O VLAJCE:** Černohorská vlajka vychází z historické knížecí vlajky a v jejím středu je státní znak navazující na znak někdejší vládnoucí dynastie.

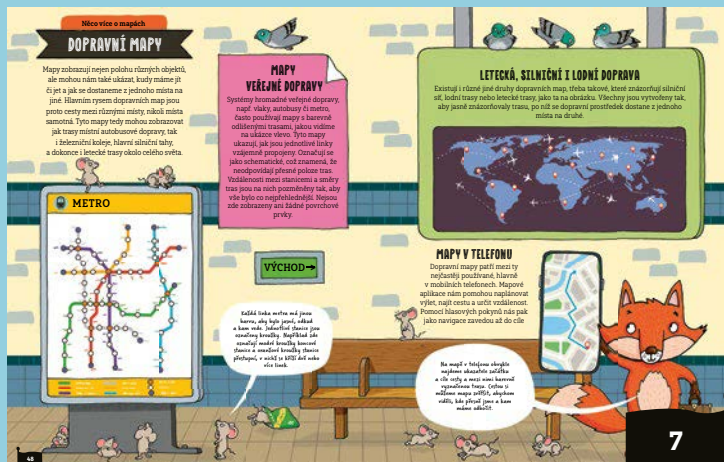
ÚDAJE O VLAJCE

## VLAJKY A MAPY STÁTŮ

Každý stát zde má vlastní oddíl, jako třeba tady evropský stát Černá Hora (viz str. 45). Uvidíte v něm vlajku daného státu a jednoduchou mapu jeho hranic s polohou hlavního města. Najdete tu i údaje o počtu obyvatel, rozloze a měně a také základní informace o vlajce.

## DALŠÍ MAPY

Existují různé druhy map – meteorologické mapy, mapy výskytu rostlin a živočichů, ale i pirátské a jiné mapy. O nich pojednávají oddíly „Něco více o mapách“ na konci každé kapitoly. Uvidíte v nich příklady jednotlivých druhů map, jako například dopravní mapy na konci kapitoly Evropa (viz str. 48).



# CO JE TO MAPA?

Mapa je vyobrazení nějaké oblasti pohledem shora. Existuje řada druhů map, které mohou přinášet různé informace, ale všechny fungují na víceméně stejném základě: ke znázornění tvaru území a rozložení různých prvků používají barvy a symboly.

## MAPY VELKÝCH OBLASTÍ

Abychom na mapě mohli něco vyznačit, je třeba všechny prvky dané oblasti stejným způsobem zmenšit. Poměr zmenšení mapy oproti skutečnosti udává měřítko mapy. Některé mapy, jako tato mapa světa, zobrazují opravdu velkou oblast, a tak nemohou obsahovat mnoho detailů.



## MAPY MALÝCH OBLASTÍ

Mapy mohou zobrazovat i velmi malé oblasti, třeba město, nebo dokonce jen pár ulic. Takovéto mapy pak mohou obsahovat mnoho detailů.

## SYMBOLY

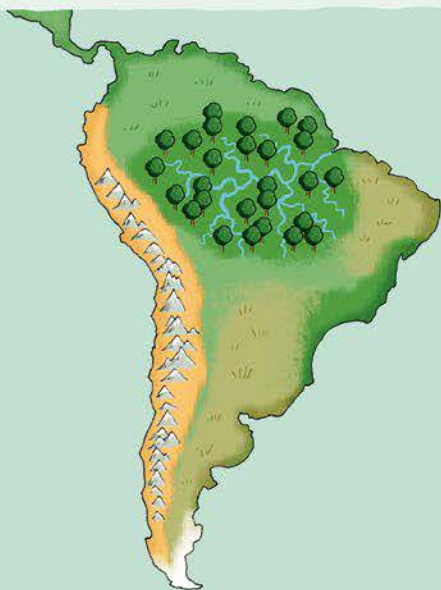
Symbole jsou malé obrázky představující konkrétní prvky na mapě. Význam každého symbolu je uveden v legendě mapy. Některé prvky mohou být zvýrazněny i barevně, třeba parky (zeleně) nebo řeky (modře).

### LEGENDA

PARKOVIŠTĚ	POŠTA	ŠKOLA
NEMOCNICE	ČERPAČÍ STANICE	DĚTSKÉ HRŠTĚ
MUZEUM	KOUPALIŠTĚ	SUPERMARKET

## POLITICKÉ MAPY

Většinu map v této knize tvoří mapy politické. Tyto mapy zobrazují, jak je nějaká oblast rozdělena na různé státy či země. To znamená, že na nich uvidíme to, co ve skutečnosti vidět není – hranice, tedy čáry oddělující jednotlivé státy. Jejich území jsou pak obvykle vyznačena různými barvami.



## FYZICKÉ MAPY

Fyzická mapa zachycuje přírodní prvky v krajině, jako jsou hory, údolí a řeky. Barvy na ní zpravidla představují různá prostředí, například lesy mohou být zelené, hory šedé a pouště oranžové. Různé odstíny těchto barev pak obvykle značí území s různou nadmořskou výškou.

## TEMATICKÉ MAPY

Některé mapy se soustředí pouze na určité prvky nebo jevy. Mohou tak třeba zobrazovat počasí v dané oblasti, hlavní dopravní cesty nějakého velkoměsta nebo výskyt různých zvířat na nějakém světadílu.

Tematické mapy představují skvělý způsob, jak znázornit odpovědi na jednoduché otázky, třeba „Ve kterých zemích se jezdí vpravo a ve kterých vlevo?“ nebo „Co je nejoblíbenější potravina v každé zemi světa?“.

